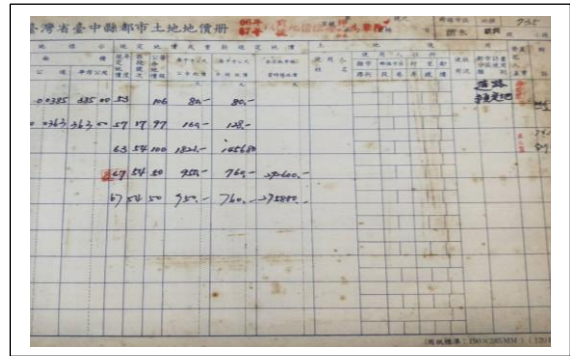


附件 1 本所「地政檔案達人」有獎徵答活動正確解答

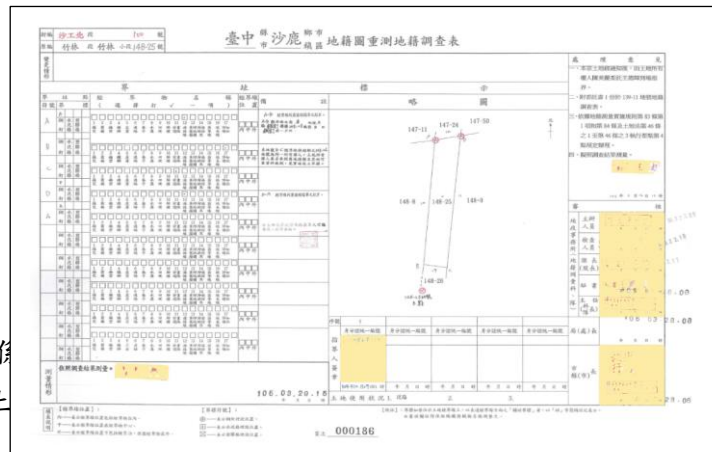
1。「地價冊，地政機關於民國 53 年 7 月第一次全面重新規定地價後，按行政區之段別編造地價冊，登載土地標示部、所有權部之異動資料。地價冊記載之地價單位於 66 年以前為元/坪，以後為元/平方公尺。」以上敘述，是否正確？

- 是
- 否



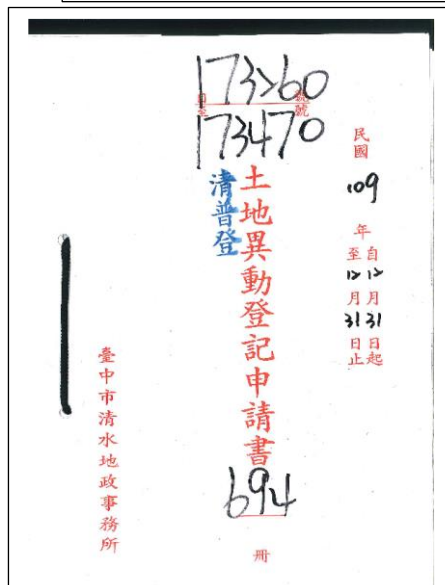
2。「地籍圖重測地籍調查表，可以當作土地的身分證，上面載有土地略圖、每筆土地的四至界址，可清楚了解每宗土地與鄰地以何種界址為界，同時也記載地籍地重測前、後地號，重測前面積與重測當時土地所有權人個人資料，處理意見欄詳細記載重測當時土地所有權人是否到場指界情形，是日後土地鑑界的重要參考資料。」以上敘述，是否正確？

- 是
- 否



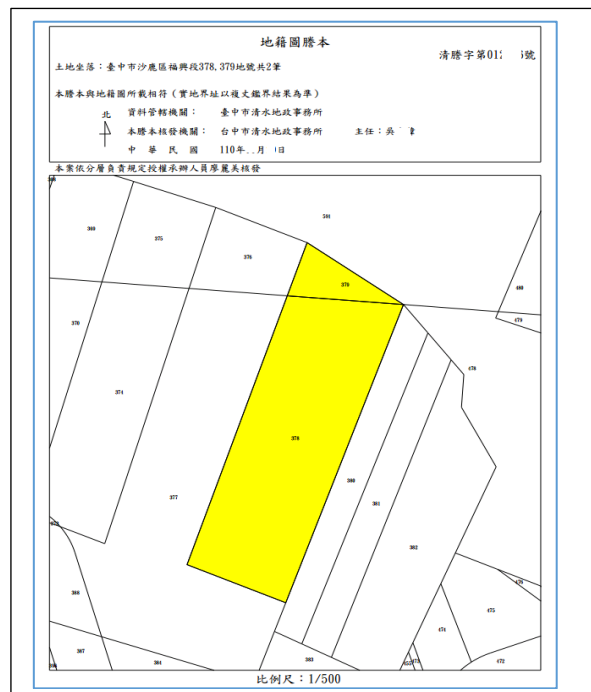
3。「土地異動登記申請書，係依序裝訂成冊，並依上述，是否正確？

- 是
- 否



4。「申請地籍謄本，除臨櫃申請、網路線上申請、傳真申請、通信申請外，還可在內政部地政司地籍圖資網路便民服務系統(<https://easymap.land.moi.gov.tw/>)及臺中市政府地政局 158 空間資訊網系統(<https://lohas.taichung.gov.tw/webgis/index.html>)，線上免費查詢地籍圖」以上敘述，是否正確？

- 是
- 否



5。「編定清冊，63年1月31日『區域計畫法』公布實施行後，非都市土地應由直轄市或縣(市)政府，按照非都市土地分區使用計畫，製定非都市土地使用分區圖，並編定各種使用地，報經上級主管機關核備後，實施管制。原臺中縣係於69年6月1日辦理非都市土地使用編定公告，至此以後才有非都市土地的使用管制。」以上敘述，是否正確？

- 是
- 否

The image shows a document titled "臺中縣 小段土地使用編定清冊" (Taichung County Small Land Use Designation Register). It is a table with several columns, likely representing land parcels and their designated uses. The text is handwritten and printed in a grid format. The document is dated 63年1月31日 (January 31, 1974) and mentions the implementation of the "Regional Planning Act" (區域計畫法). It also refers to the implementation of non-urban land use management in Taichung County starting on June 1, 1970 (69年6月1日).